


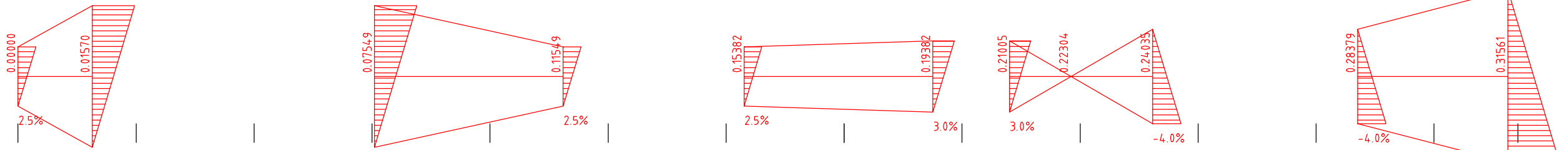
DRUH POVRCHU ÚZEMIA
KATASTRÁLNE ÚZEMIE
OKRES:
KRAJ:

POLNÁ CESTA	ROĽA
BYTČICA	
ŽILINA	
ŽILINSKÝ	

SKLONOVÉ POMERY:




KÓTY NIVELETY:



KÓTY TERÉNU:



POROVNÁVACIA ROVINA:



STANIČENIE:



SMEROVÉ POMERY:



OBJEDNÁVATEĽ



NÁRODNÁ DIAĽNIČNÁ SPOLOČNOSŤ

DOKUMENTÁCIA NA STAVEBNÉ POVOLENIE 137-00

ZÁKAZKA			<div><div><div>G</div><div>C</div></div><div>GEOCONSULT</div></div>	
<div>DIAĽNIČNÝ PRIVÁDZAČ</div> <div>LIETAVSKÁ LÚČKA - ŽILINA</div>				
ČASŤ STAVBY			<div>MILETIČOVA 21, P.O. BOX 34</div> <div>820 05 BRATISLAVA 25</div> <div>TEL. : 02/5057 4703, FAX. : 02/5057 4798</div>	
137-00 PRELOŽKA POĽNEJ CESTY KM 5,200 - 5,450				
PRÍLOHA				
POZDĽŽNY PROFIL			<div>STUPEŇ</div> <div>DSP</div> <div>ČÍSLO ZÁKAZKY</div> <div>1347/1214</div>	
OBJEDNÁVATEĽ			NÁRODNÁ DIAĽNIČNÁ SPOLOČNOSŤ, a.s.	
OKRES			ŽILINA	
HLAVNÝ INŽ. PROJ. Ing. Marek GOLÁB			TECH. KONTROLA Ing. Ondrej KUPČO	
ZODP. PROJ. Ing. Ján MOCHOROVSKÝ			VÝŠKOVÝ SYSTÉM Bpv	
VYPRACOVAL Ing. Ján MOCHOROVSKÝ			VED. ÚSEKU Ing. Peter ŽIAK	
DÁTUM 05.2014			SÚRADNICOVÝ SYSTÉM JTSK	
FORMÁT 3x A4			BYTČICA	
MIERKA 1:1000/100			ČÍSLO PRÍLOHY	
			SÚPRAVA	
			3	